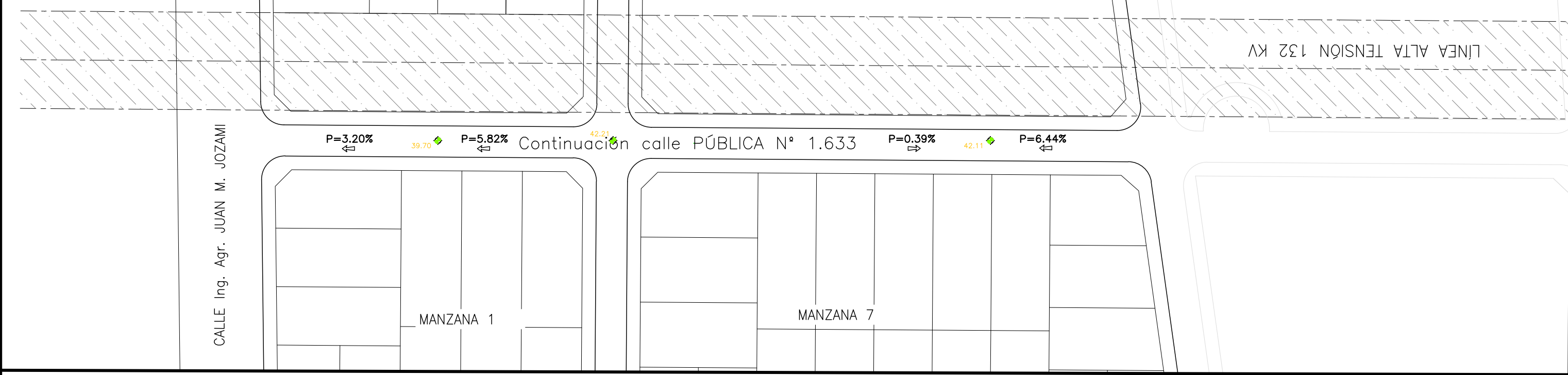

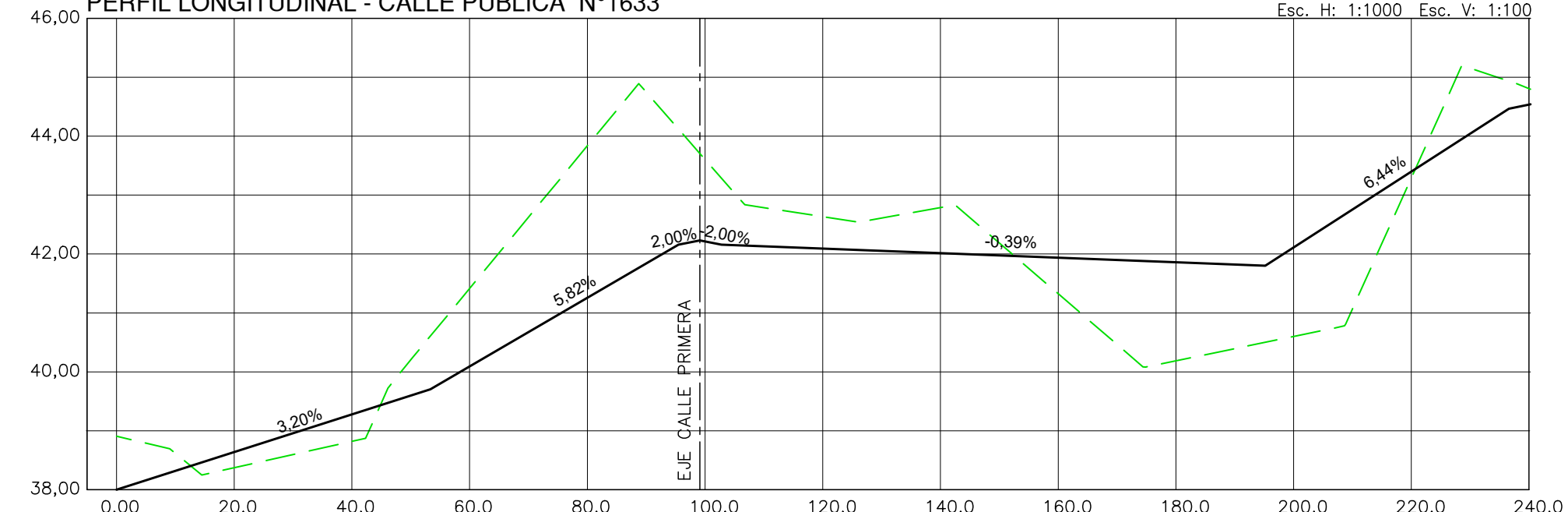


PLANIALTIMETRÍA CALLE 1633  
ESC. 1:1000



PERFIL LONGITUDINAL - CALLE PÚBLICA N°1633



Distancias	0,00	10,00	20,00	30,00	40,00	50,00	60,00	70,00	80,00	90,00	100,00	110,00	120,00	130,00	140,00	150,00	160,00	170,00	180,00	190,00	200,00	210,00	220,00	230,00	240,00
Cotas T.N	38,91	38,62	38,37	38,60	38,82	40,20	41,41	42,62	43,83	44,75	43,61	42,79	42,63	42,61	42,79	42,19	41,33	40,47	40,19	40,39	40,60	41,07	43,29	45,15	44,81
Cotas Rasante	38,00	38,32	38,64	38,96	39,28	39,60	40,09	40,67	41,26	41,84	42,21	42,13	42,09	42,05	42,01	41,97	41,94	41,90	41,86	41,82	42,11	42,75	43,40	44,04	44,54

PROYECTO FINAL - INGENIERÍA CIVIL		
URBANIZACIÓN BLACUD M. - CAVAGNA S. - SEGALA J.M		
PLANIALTIMETRÍA CALLE PÚBLICA 1633		ESCALA: 1:1000 FECHA: 14/03/2019 <small>AutoCAD</small>
		PA01

FORMATO IRAM A3 + 1 modulo ( 595mm x 297mm )